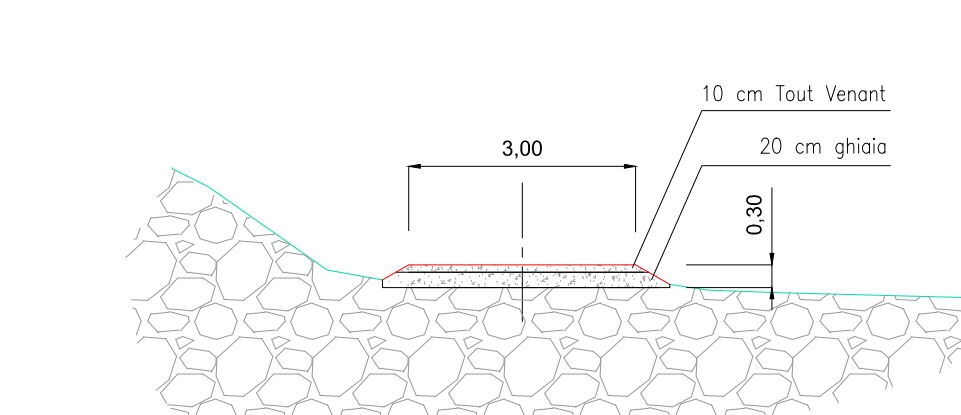
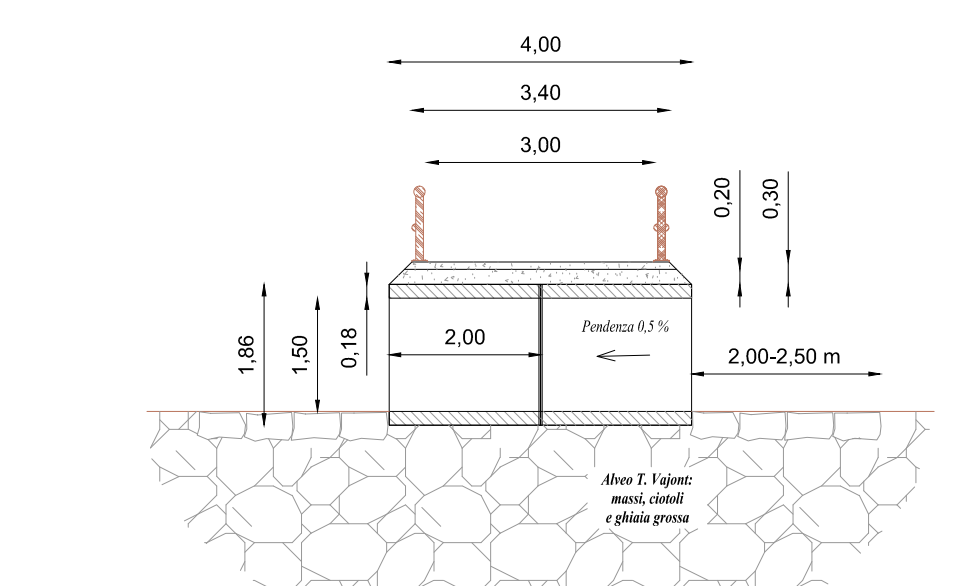
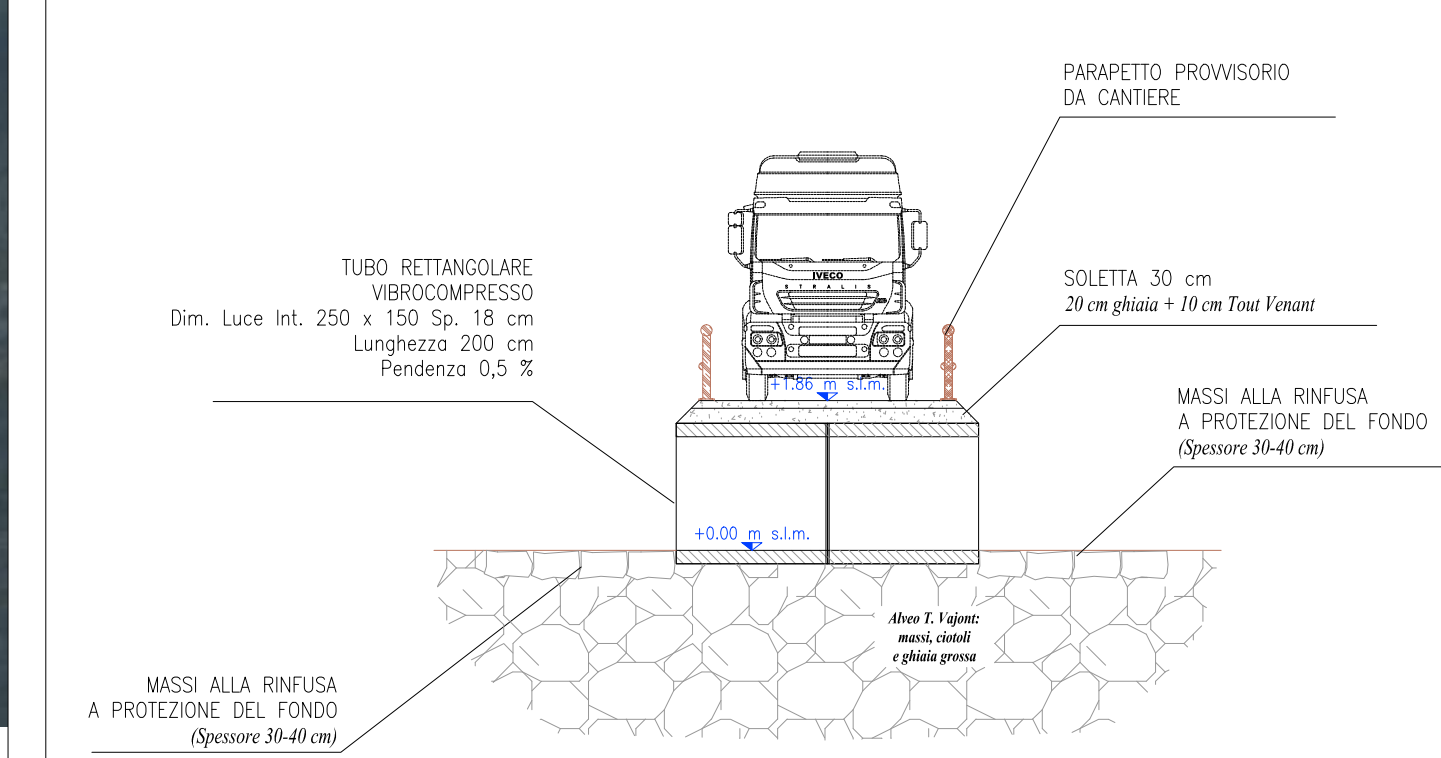


SEZIONE TIPO PISTA TEMPORANEA DI CANTIERE scala 1:100

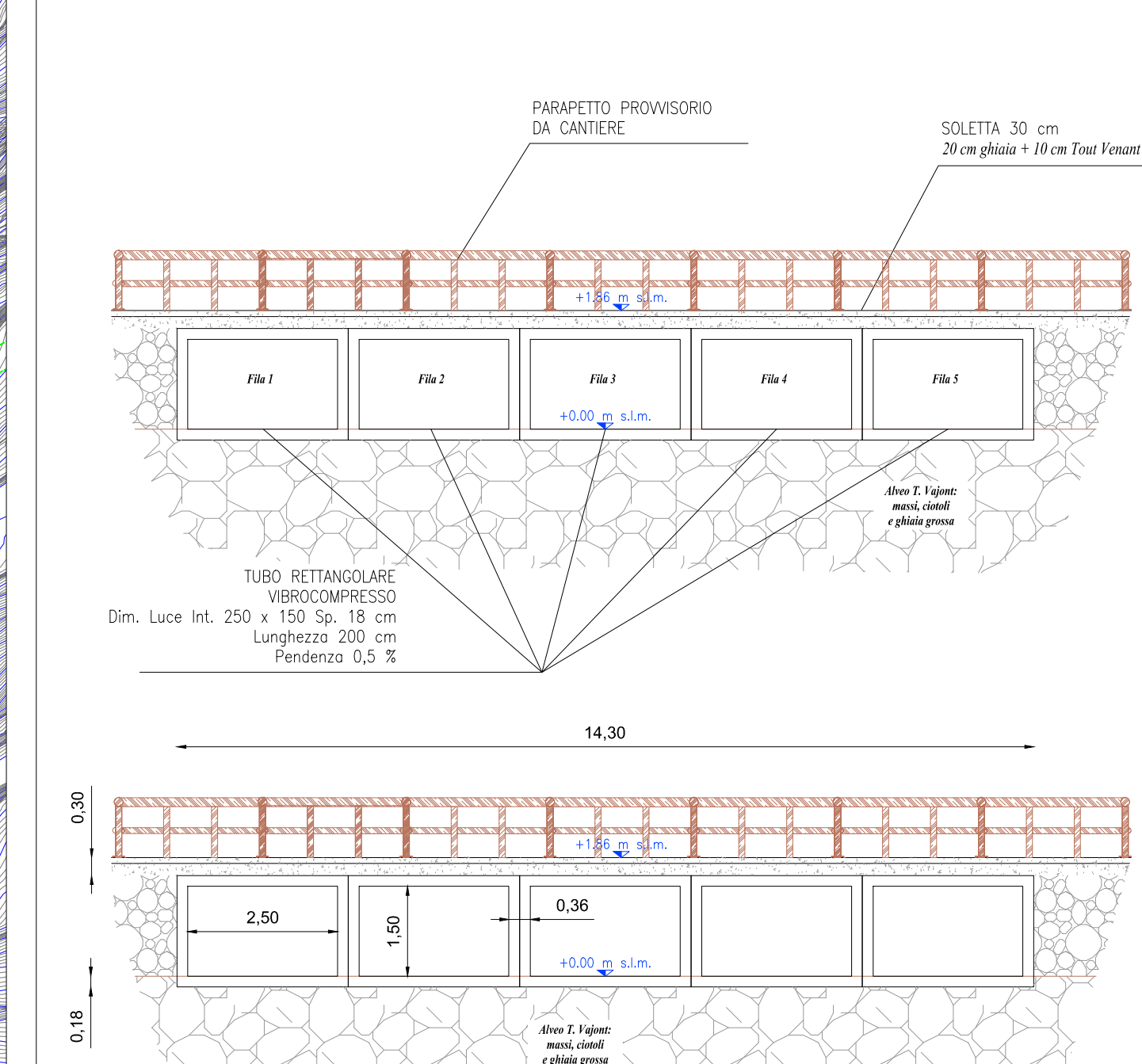


SEZIONI TIPO ATTRAVERSAMENTI DEL TORRENTE VAJONT

SEZIONE TRASVERSALE scala 1:100



SEZIONE LONGITUDINALE scala 1:100




SPARTA
Società Promozione Analisi
Realizzo Tecnologie Avanzate

REGIONE VENETO / REGIONE AUTONOMA FRIULI VENEZIA GIULIA
PROVINCIA DI BELLUNO / PROVINCIA DI PORDENONE
COMUNE DI LONGARONE / COMUNE DI ERTO E CASSO

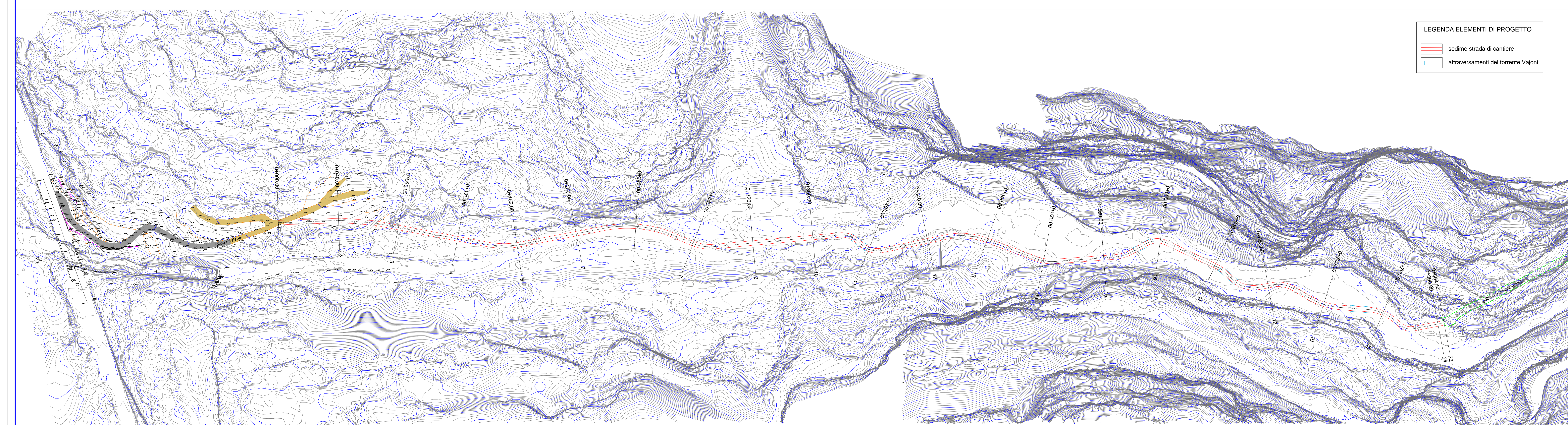
LAVORO:
PROGETTO DI UNA CENTRALE IDROELETTRICA SUL TORRENTE VAJONT, CON PRESA ALLO SCARICO DEL LAGO RESIDUO DEL VAJONT, SUBITO A VALLE DELLA DIGA IN TERRITORIO COMUNALE DI ERTO E CASSO (PN)

REF. N° LAVORO: SP 2025/14	COMMITTENTE: Welly R.E.D. S.r.l. sede legale: Viale Trento, 1056 - 33077 Sacco (PN) email: roberta@wellyred.it	TAVOLA: B	SCALE: 1:1000 1:100
DATA: APRILE 2026	FASE: SCREENING AMBIENTALE INTEGRAZIONI		
	OGGETTO: PLANIMETRIA, PROFILO E SEZIONI TIPO PISTA TEMPORANEA DI CANTIERE		
	PROGETTISTI: geol. Roberto Tedeschi dot. forestale Dinei De Gol geom. Emidio Paolo Canavesa		
RIEUVI TOPOGRAFICI: Virtualgeo s.r.l.	REVISIONE:	DATA:	NOVE FILE:
			FASE DEL PROGETTO:


Viale Trento, 1056 - 33077 Sacco (PN) - Tel. 0434 781939 - Fax 0434 782016 - mail: info@sparta.it - www.sparta.it
P.I. e C.F. 01475930267 - C.C.I.A.A. PN 79766 - Cap. Soc. € 10.330,00



PLANIMETRIA STATO DI FATTO - PROGETTO CON ORTOFOTO - scala 1:1000



PLANIMETRIA STATO DI FATTO - PROGETTO CON CURVE DI LIVELLO - scala 1:1000



PROFILO LONGITUDINALE STATO DI FATTO - PROGETTO - scala 1:1000